

Федеральное государственное казенное образовательное учреждение  
Министерства обороны Российской Федерации  
МОСКОВСКОЕ СУВОРОВСКОЕ ВОЕННОЕ УЧИЛИЩЕ

# **ДОРОЖНЫЕ ЗНАКИ**

## **(КОММЕНТАРИИ)**

Педагог дополнительного образования  
Гурьянов А.Н.

**г. Москва**  
**2012 г**

## **Введение.**

При изучении Правил дорожного движения большое значение отводится дорожным знакам. Для облегчения процесса запоминания внешнего вида знаков и действий, которые должен совершить водитель при виде того или иного знака, мною было разработано данное учебное пособие. Комментарии к дорожным знакам могут быть использованы в качестве дополнительной литературы, как преподавателем, так и учащимися. Учебное пособие рассчитано на студентов СПО и НПО специальностей и профессий в программу обучения, которых входит изучение Правил дорожного движения, а так же слушателей автошкол.

## Предупреждающие знаки

Предупреждающие знаки информируют водителей о приближении к опасному участку дороги, движение по которому требует принятия мер. Предупреждающие знаки применяются для информирования участников движения о характере опасности и расположении опасного участка дороги. Почти все знаки данной категории имеют треугольную форму.

Изображение	Название знака	Комментарии
	1.1. "Железнодорожный переезд со шлагбаумом"	Обозначается регулируемый железнодорожный переезд, при пересечении которого водителю необходимо обратить внимание на работу звуковой и световой сигнализации, а также положение шлагбаума.
	1.2 "Железнодорожный переезд без шлагбаума"	Обозначается нерегулируемый железнодорожный переезд, при пересечении которого водитель руководствуется звуковой и световой сигнализацией, и осуществляет визуальный контроль отсутствия поезда.
	1.3.1 "Однопутная железная дорога"	Обозначение необорудованного шлагбаумом переезда через железную дорогу с одним путем
	1.3.2 "Многопутная железная дорога"	Обозначение необорудованного шлагбаумом переезда через железную дорогу с двумя путями и более
	1.4.1 - 1.4.6 "Приближение к железнодорожному переезду"	Дополнительное предупреждение о приближении к железнодорожному переезду вне населенных пунктов. Знаки 1.4.1 - 1.4.3 устанавливаются с правой стороны дороги, а знаки 1.4.4 - 1.4.6 - с левой. Эти знаки располагаются под знаком 1.1 или 1.2.
	1.5 "Пересечение с трамвайной линией"	Предупреждает о приближении к пересечению с трамвайными путями вне перекрестка, а также перед перекрестком при ограниченной видимости трамвайных путей (менее 50 метров). Приближаясь к нерегулируемому пересечению с трамвайной линией,

		будьте готовы уступить дорогу, т.к. трамваи имеют преимущество перед безрельсовым транспортом не зависимо от направления движения, за исключением выезда из депо.
	1.6 "Пересечение равнозначных дорог"	Знак устанавливается на подъездах к пересечению, с которых видимость перекрестка вне населенных пунктов менее 150 м, а в населенных пунктах менее 50 м. На таких перекрестках действует правило «правой руки», обгон на них запрещен.
	1.7 "Пересечение с круговым движением"	Знак устанавливается вне населенных пунктов перед каждым перекрестком, на котором размещен знак 4.3 «круговое движение». В населенных пунктах устанавливается перед перекрестками расстояние видимости до которых менее 50 м, а также перед каждым перекрестком на котором отсутствует стационарное освещение.
	1.8 "Светофорное регулирование"	Перекресток, пешеходный переход или участок дороги, движение на котором регулируется светофором. Знак устанавливается в населенных пунктах в тех случаях, когда регулируемое светофором пересечение имеет ограниченную видимость и не может быть своевременно обнаружено водителем, а также перед первым светофором, расположенным после въезда в населенный пункт. Вне населенного пункта знак устанавливается перед каждым светофором.
	1.9 "Разводной мост"	Разводной мост или паромная переправа. Устанавливается перед всеми разводными мостами и паромными переправами. На переправе водитель обязан выполнять требования работников парома, т.к. ПДД относят их к регулировщикам.
	1.10 "Выезд на набережную"	Выезд на набережную или берег


	<p>1.11.1, 1.11.2 "Опасный поворот"</p>	<p>Закругление дороги малого радиуса или с ограниченной видимостью: направо и налево. Они устанавливаются перед кривыми в плане, если:</p> <ul style="list-style-type: none"> <li>- отношение скорости при проезде по опасному участку к скорости, характерной для предшествующего участка (коэффициент безопасности), менее 0,6;</li> <li>- расстояние видимости встречного автомобиля при скорости, характерной для предшествующей кривой участка дороги, меньше минимального расстояния видимости, обеспечивающего безопасность движения.</li> </ul>
	<p>1.12.1, 1.12.2 - "Опасные повороты"</p>	<p>Участок дороги с опасными поворотами: с первым поворотом направо, с первым поворотом налево.</p>
	<p>1.13 "Крутой спуск"</p>	<ul style="list-style-type: none"> <li>- Движение на спуск осуществляется без выключения сцепления.</li> <li>- При приближении к вершине подъема в темное время суток необходимо переключиться на ближний свет.</li> </ul>
	<p>1.14 "Крутой подъем"</p>	<ul style="list-style-type: none"> <li>- При затрудненном разъезде встречных автомобилей уступает дорогу автомобиль идущий на спуск.</li> <li>- Обгон с выездом на встречную полосу запрещен в конце подъема.</li> <li>- Запрещены развороты, движение задним ходом и развороты из-за ограниченной видимости.</li> <li>- Цифры на знаке обозначают процент уклона дороги (п. 11.7 Правил).</li> </ul>
	<p>1.15 "Скользкая дорога"</p>	<p>Участок дороги с повышенной скользкостью проезжей части, размещается перед участком дороги с коэффициентом сцепления шин с покрытием дороги менее 0,3. Водителю следует заблаговременно снизить скорость, чтобы избежать резких торможений и поворотов руля.</p>

	<p>1.16 "Неровная дорога"</p>	<p>Участок дороги, имеющий неровности на проезжей части (волнистость, выбоины, неплавные сопряжения с мостами и тому подобное). Неудовлетворительное состояние проезжей части дороги требует снижения скорости, чтобы избежать поломки ходовой части автомобиля или же потери курсовой устойчивости.</p>
	<p>1.17 "Искусственная неровность"</p>	<p>Участок дороги с искусственной неровностью (неровностями) для принудительного снижения скорости (так называемый лежачий полицейский). В случае если расстояние между искусственными неровностями составляет 100 метров и менее, то знак устанавливается только перед первой по ходу движения.</p>
	<p>1.18 "Выброс гравия"</p>	<p>Участок дороги, на котором возможен выброс гравия, щебня и тому подобного из-под колес транспортных средств. Необходимо увеличить дистанцию, а при встречном разезде и интервал, чтобы избежать повреждение лобового стекла или фар.</p>
	<p>1.19 "Опасная обочина"</p>	<p>Участок дороги, на котором съезд на обочину опасен. Данный знак не запрещает съезд на обочину, он лишь предупреждает, что состояние обочины не соответствует ГОСТ Р 50597.</p>
	<p>1.20.1 - 1.20.3 "Сужение дороги"</p>	<p>Сужение с обеих сторон, справа и слева. Устанавливается вне населенных пунктов, если ширина проезжей части уменьшается более чем на 0,5 м, а в населенных пунктах, если ширина проезжей уменьшается на одну полосу и более.</p>
		<p>Сужение дороги со стороны движения. В этом случае при перестроении на соседнюю полосу следует уступить транспорту, движущемуся попутно без изменения направления движения. А если предстоит выезд на противоположную часть дороги необходимо убедиться в отсутствии</p>

		встречного транспорта.
		Сужение дороги со стороны встречного движения
	1.21 "Двустороннее движение"	Начало участка дороги (проезжей части) с встречным движением. Устанавливается на дороге с односторонним движением для предупреждения о начале двухстороннего движения. Может устанавливаться в случае перехода дороги с разделительной полосой в дорогу с двухсторонним движением.
	1.22 "Пешеходный переход"	Знак предупреждает о том, что впереди будет пешеходный переход.
	1.23 "Дети"	Участок дороги вблизи детского учреждения (школы, оздоровительного лагеря и тому подобного), на проезжей части которого возможно появление детей. Знак может дублироваться. Первый устанавливается на расстоянии 100 м, а второй – не менее 50 м до места возможного появления детей на проезжей части. Под вторым знаком устанавливается табличка «зона действия».
	1.24 "Пересечение с велосипедной дорожкой"	Устанавливается на нерегулируемом пересечении велосипедной дорожки с дорогой. Велосипедисты, находящиеся на велосипедной дорожке, обязаны уступить дорогу транспортным средствам, движущимся по дороге, которую они пересекают.
	1.25 "Дорожные работы"	В зависимости от места проведения работ знак может быть установлен на проезжей части, на обочине, разделительной полосе и даже на тротуаре. Устанавливается за 10 – 15 м до места проведения работ.
	1.26 "Перегон скота"	Устанавливается перед пастбищами или в местах перегона животных через дорогу.

	1.27 "Дикие животные"	Предупреждает о возможном появлении на дороге диких животных, устанавливается, как правило на дорогах проходящих вблизи от заповедников, заказников, охотничьих хозяйств и т.д.
	1.28 "Падение камней"	Участок дороги, на котором возможны обвалы, оползни, падение камней
	1.29 "Боковой ветер"	Устанавливается перед участками дорог, проходящими через горные перевалы, высокие насыпи, мосты, путепроводы и т.п., на которых возможны резкие порывы бокового ветра. Под действием бокового ветра транспортное средство может опасно отклониться от заданной водителем траектории движения. Водитель должен снизить скорость и своевременно компенсировать порывы ветра поворотом руля.
	1.30 "Низколетающие самолеты"	Устанавливается перед аэродромами, а также в местах над которыми воздушные суда пролетают на небольшой высоте.
	1.31 "Тоннель"	Тоннель, в котором отсутствует искусственное освещение, или тоннель, видимость въездного портала которого ограничена.
	1.32 "Затор"	Участок дороги, на котором образовался затор. Данный знак применяется в качестве временного знака, либо используется на световых табло со сменным изображением. Он размещается на подъездах к перекресткам, изменив направление движения на которых, можно объехать участок дороги, на котором образовался затор.
	1.33 "Прочие опасности"	Участок дороги, на котором имеются опасности, не предусмотренные другими предупреждающими знаками
	1.34.1, 1.34.2 "Направление поворота"	Направление движения на закруглении дороги малого радиуса с ограниченной видимостью. Направление объезда ремонтируемого участка дороги. Устанавливается с наружной стороны



		закругления дороги.
	1.34.3 "Направление поворота"	Направления движения на Т-образном перекрестке или разветвлении дорог. Направления объезда ремонтируемого участка дороги. Устанавливается, если есть опасность проезда в прямом направлении.

Предупреждающие знаки 1.1, 1.2, 1.5 - 1.30 вне населенных пунктов устанавливаются на расстоянии 150 - 300 м, а в населенных пунктах на расстоянии 50 - 100 м до начала опасного участка. При необходимости знаки могут устанавливаться и на ином расстоянии, которое в этом случае указывается на табличке 8.1.1.

Вне населенных пунктов знаки 1.1, 1.2, 1.9, 1.10, 1.23 и 1.25 повторяются. Второй знак устанавливается на расстоянии не менее 50 м до начала опасного участка. Знаки 1.23 и 1.25 повторяются и в населенных пунктах непосредственно в начале опасного участка.

## Запрещающие знаки

Запрещающие знаки вводят или отменяют определенные ограничения движения. Запрещающие знаки (3.3 - 3.33) имеют круглую форму, белый фон, красное окаймление, знаки 3.27 - 3.30 - голубой фон. Они устанавливаются непосредственно перед участками дорог, на которых необходимо ввести соответствующие ограничения.

Изображение	Название знака	Комментарии
	3.1 "Въезд запрещен"	Запрещается въезд всех транспортных средств в данном направлении. Применяется в следующих случаях: - для предотвращения встречного движения транспортных средств на участках дорог с односторонним движением; - для запрещения транзитного движения на отдельных участках дорог; - для организации раздельного въезда и выезда на площадках для стоянки транспортных средств, площадках отдыха, автозаправочных станциях и т.п.; - для запрещения въезда на отдельную полосу движения.
	3.2 "Движение запрещено"	Запрещается движение всех транспортных средств. Применяется для запрещения движения всех транспортных средств на отдельных участках дорог
	3.3 "Движение механических транспортных средств запрещено"	Применяется для запрещения движения всех механических транспортных средств.
	3.4 "Движение грузовых автомобилей запрещено"	Запрещается движение грузовых автомобилей и составов транспортных средств, имеющих разрешенную максимальную массу более 3,5 т (если на знаке не указана масса) или с разрешенной максимальной массой больше указанной на знаке, а также тракторов и самоходных машин. Знак 3.4 не запрещает движение грузовых автомобилей, предназначенных для перевозки людей.
	3.5 "Движение мотоциклов запрещено"	Запрещается движение на мотоциклах.
	3.6 "Движение тракторов запрещено"	Запрещается движение тракторов и самоходных машин.

	3.7 "Движение с прицепом запрещено"	Запрещается движение грузовых автомобилей и тракторов с прицепами любого типа, а также буксировка механических транспортных средств. Следует учитывать, что знак запрещает движение с прицепом грузовикам с разрешенной максимальной массой свыше 3,5 т. Однако легковой автомобиль с прицепом или же грузовой с разрешенной массой до 3,5 т может продолжать движение и под этот знак. Однако буксировка механического ТС под данный знак запрещена.
	3.8 "Движение гужевых повозок запрещено"	Запрещается движение гужевых повозок (саней), верховых и вьючных животных, а также прогон скота.
	3.9 "Движение на велосипедах запрещено"	Запрещается движение велосипедов и мопедов.
	3.10 "Движение пешеходов запрещено"	Применяется для запрещения движения пешеходов на участках дорог, где оно недопустимо (транспортные тоннели, мосты, путепроводы, эстакады, не имеющие пешеходных дорожек или тротуаров, ремонтируемые участки дорог и т.п.). Действие знака распространяется только на ту сторону дороги, на которой он установлен.
	3.11 "Ограничение массы"	Запрещается движение транспортных средств, в том числе составов транспортных средств, общая фактическая масса которых больше значения, указанного на знаке. Устанавливается перед инженерными сооружениями (мосты, эстакады и т.д.) с ограниченной несущей способностью.
	3.12 "Ограничение массы, приходящейся на ось транспортного средства"	Запрещается движение транспортных средств, у которых фактическая масса, приходящаяся на какую-либо ось, превышает указанную на знаке. Считают, что у легкового и трехосного грузового автомобиля нагрузка распределена между осями примерно поровну, у двухосного же грузового автомобиля на переднюю ось приходится 1/3, а на заднюю ось 2/3 фактической массы.
	3.13 "Ограничение высоты"	Запрещается движение транспортных средств, габаритная высота которых (с грузом или без груза) больше значения, указанного на знаке.
	3.14 "Ограничение ширины"	Запрещается движение транспортных средств, габаритная ширина которых (с грузом или без груза) больше значения, указанного на знаке.

	3.15 "Ограничение длины"	Запрещается движение транспортных средств (составов транспортных средств), габаритная длина которых (с грузом или без груза) больше значения, указанного на знаке. Такой знак устанавливается перед участками дорог малой ширины, где превышение габаритной длины транспортного средства может повлиять на безопасность движения.
	3.16 "Ограничение минимальной дистанции"	Запрещается движение транспортных средств с дистанцией между ними меньше указанной на знаке. Применяется в случаях, когда необходимо обеспечить между движущимися транспортными средствами дистанцию не менее значения, указанного на знаке (на мостах, путепроводах с большими пролетами ограниченной грузоподъемности, ледовых переправах, в тоннелях и т.п.).
	3.17.1 "Таможня"	Запрещается проезд без остановки у таможни (контрольного пункта).
	3.17.2 "Опасность"	Запрещается дальнейшее движение всех без исключения транспортных средств в связи с дорожно-транспортным происшествием, аварией, пожаром или другой опасностью.
	3.17.3 "Контроль"	Знак может устанавливаться перед въездами в пограничные зоны, на закрытые территории, на платных дорогах около пунктов оплаты проезда, а при проведении оперативных мероприятий – на постах милиции и карантинных постах.
	3.18.1 "Поворот направо запрещен"	Знаки 3.18.1 и 3.18.2 применяются для запрещения поворота на ближайшем пересечении проезжих частей. Однако в любом другом направлении двигаться можно, в том числе и в обратном направлении.
	3.18.2 "Поворот налево запрещен"	
	3.19 "Разворот запрещен"	Запрещается разворот. Знак не запрещает поворот налево и другие маневры.
	3.20 "Обгон запрещен"	Запрещается обгон всех транспортных средств, кроме тихоходных транспортных средств, гужевых повозок, мопедов и двухколесных мотоциклов без коляски.
	3.21 "Конец зоны запрещения обгона"	Отменяет предыдущее запрещение обгона.

	3.22 "Обгон грузовым автомобилям запрещен"	Запрещается грузовым автомобилям с разрешенной максимальной массой более 3,5 т обгон всех транспортных средств.
	3.23 "Конец зоны запрещения обгоны грузовым автомобилям"	Отменяет предыдущее ограничение на обгон грузовыми автомобилями с разрешенной максимальной массой более 3,5 т.
	3.24 "Ограничение максимальной скорости"	Запрещается движение со скоростью (км/ч), превышающей указанное на знаке значение.
	3.25 "Конец зоны ограничения максимальной скорости"	Отменяет ограничение скоростного режима. Далее автомобиль может двигаться со скоростью, разрешенной на данном участке дороги (в зависимости от типа и расположения дороги).
	3.26 "Подача звукового сигнала запрещена"	Запрещается пользоваться звуковыми сигналами, кроме тех случаев, когда сигнал подается для предотвращения дорожно-транспортного происшествия
	3.27 "Остановка запрещена"	Запрещаются остановка и стоянка транспортных средств.
	3.28 "Стоянка запрещена"	Запрещается стоянка транспортных средств. Но разрешена остановка транспортного средства для погрузки разгрузки груза или посадки высадки пассажиров.
	3.29 "Стоянка запрещена по нечетным числам месяца"	При одновременном применении знаков 3.29 и 3.30 на противоположных сторонах проезжей части разрешается стоянка на обеих сторонах проезжей части с 19 часов до 21 часа (время перестановки). Действие знаков 3.27 - 3.30 распространяется только на ту сторону дороги, на которой они установлены.
	3.30 "Стоянка запрещена по четным числам месяца"	
	3.31 "Конец зоны всех ограничений"	Обозначение конца зоны действия одновременно нескольких знаков из следующих: 3.16, 3.20, 3.22, 3.24, 3.26 - 3.30.
	3.32 "Движение транспортных средств с опасными грузами запрещено"	Запрещается движение транспортных средств, оборудованных опознавательными знаками (информационными табличками) "Опасный груз".
	3.33 "Движение транспортных средств с взрывчатыми и легковоспламеняющ имися грузами"	Запрещается движение транспортных средств, осуществляющих перевозку взрывчатых веществ и изделий, а также других опасных грузов, подлежащих маркировке как легковоспламеняющиеся, кроме случаев перевозки указанных опасных веществ и изделий

	запрещено"	в ограниченном количестве, определяемом в порядке, установленном специальными правилами перевозки.
--	------------	----------------------------------------------------------------------------------------------------

Действие знаков не распространяется:

3.1 - 3.3, 3.18.1, 3.18.2, 3.19, 3.27 - на маршрутные транспортные средства;

3.2 - 3.8 - на транспортные средства организаций федеральной почтовой связи, имеющие на боковой поверхности белую диагональную полосу на синем фоне, и транспортные средства, которые обслуживают предприятия, находящиеся в обозначенной зоне, а также обслуживают граждан или принадлежат гражданам, проживающим или работающим в обозначенной зоне. В этих случаях транспортные средства должны въезжать в обозначенную зону и выезжать из нее на ближайшем к месту назначения перекрестке;

3.28 - 3.30 - на транспортные средства организаций федеральной почтовой связи, имеющие на боковой поверхности белую диагональную полосу на синем фоне, а также на такси с включенным таксометром;

3.2, 3.3, 3.28 - 3.30 - на транспортные средства, управляемые инвалидами I и II групп или перевозящие таких инвалидов.

Действие знаков 3.10, 3.27 - 3.30 распространяется только на ту сторону дороги, на которой они установлены.

## Знаки приоритета

Знаки приоритета устанавливают очередность проезда перекрестков, пересечений проезжих частей или узких участков дороги. Под знаками 2.1. и 2.4. может устанавливаться табличка 8.13., которая может указывать направление главной дороги, что необходимо учитывать при очередности проезда.

Изображение	Название знака	Комментарии
	2.1 "Главная дорога"	Дорога, на которой предоставлено право преимущественного проезда нерегулируемых перекрестков. Если знак установлен непосредственно перед перекрестком, то он дает преимущество при проезде его.
	2.2 "Конец главной дороги"	Данный знак отменяет преимущество при проезде нерегулируемых перекрестков.
	2.3.1 "Пересечение со второстепенной дорогой"	Устанавливаются вне населенных пунктов на дорогах обозначенных знаком «Главная дорога» для обозначения перекрестков, на которых водители имеют преимущественное право проезда. Жирная линия на этом знаке обозначает главную дорогу, тонкая – второстепенную дорогу.
	2.3.2, 2.3.4, 2.3.6 "Примыкание второстепенной дороги"	Примыкание второстепенной дороги справа. Знаки устанавливаются вне населенных пунктов на дорогах обозначенных знаком «Главная дорога» для обозначения перекрестков, на которых водители имеют преимущественное право проезда. Жирная линия на этих знаках обозначает главную дорогу, тонкая – второстепенную дорогу. Знаки 2.3.4. и 2.3.6. применяют, если угол между осями главной и второстепенной дороги составляет менее 60°.

	<p>2.3.3, 2.3.5, 2.3.7 "Примыкание второстепенной дороги"</p>	<p>Примыкание второстепенной дороги слева. Знаки устанавливаются вне населенных пунктов на дорогах обозначенных знаком «Главная дорога» для обозначения перекрестков, на которых водители имеют преимущественное право проезда. Жирная линия на этих знаках обозначает главную дорогу, тонкая – второстепенную дорогу. Знаки 2.3.5. и 2.3.7. применяют, если угол между осями главной и второстепенной дороги составляет менее 60°.</p>
	<p>2.4 "Уступите дорогу"</p>	<p>Водитель должен уступить дорогу транспортным средствам, движущимся по пересекаемой дороге, а при наличии таблички 8.13 - по главной. Самое главное при всех вышеперечисленных знаках не забывать про то, что когда работает светофор, данные знаки не действуют.</p>
	<p>2.5 "Движение без остановки запрещено"</p>	<p>Запрещается движение без остановки перед «стоп-линией», а если ее нет - перед краем пересекаемой проезжей части. Водитель должен уступить дорогу транспортным средствам, движущимся по пересекаемой, а при наличии таблички 8.13 - по главной дороге. Знак может быть установлен перед железнодорожным переездом или карантинным постом. В этих случаях водитель должен остановиться перед «стоп-линией», а при ее отсутствии - перед знаком.</p>
	<p>2.6 "Преимущество встречного движения"</p>	<p>Запрещается въезд на узкий участок дороги, если это может затруднить встречное движение. Водитель должен уступить дорогу встречным транспортным средствам, находящимся на узком участке или противоположном подъезде к нему.</p>







2.7 "Преимущество перед встречным движением"

Узкий участок дороги, при движении по которому водитель пользуется преимуществом по отношению к встречным транспортным средствам. В том случае, если встречный разъезд затруднен, а знаки 2.6 и 2.7 отсутствуют, водители разъезжаются согласно п. 11.7 ПДД, т.е. водитель ТС, на стороне которого имеется препятствие, должен уступить дорогу.

## Предписывающие знаки

Предписывающие знаки применяют для введения необходимых режимов движения и устанавливаются непосредственно перед соответствующими участками дорог.

Изображение	Название знака	Комментарии
	<p>4.1.1 "Движение прямо", 4.1.2 "Движение направо", 4.1.3 "Движение налево", 4.1.4 "Движение прямо или направо", 4.1.5 "Движение прямо или налево", 4.1.6 "Движение направо или налево"</p>	<p>Разрешается движение только в направлениях, указанных на знаках стрелками. Знаки, разрешающие поворот налево, разрешают и разворот (могут быть применены знаки 4.1.1 - 4.1.6 с конфигурацией стрелок, соответствующей требуемым направлениям движения на конкретном пересечении).          Действие знаков 4.1.1 - 4.1.6 не распространяется на маршрутные транспортные средства.          Действие знаков 4.1.1 - 4.1.6 распространяется на пересечение проезжих частей, перед которым установлен знак.          Действие знака 4.1.1, установленного в начале участка дороги, распространяется до ближайшего перекрестка. Знак не запрещает поворот направо во дворы и на другие прилегающие к дороге территории.          Если водитель подъехал к пересечению с дорогой, имеющей несколько проезжих частей (проезжие части отделены друг от друга разделительной полосой), то знаки 4.1.1 - 4.1.6 распространяют свое действие только на пересечение тех проезжих частей, перед которыми они установлены, т.е. действуют лишь до разделительной полосы.          На последующем пересечении проезжих частей при отсутствии знаков, предписывающих ограничения в выборе траектории движения, разрешено продолжить путь в любом направлении.</p>
	<p>4.2.1 "Объезд препятствия справа", 4.2.2 "Объезд препятствия слева"</p>	<p>Объезд разрешается только со стороны, указанной стрелкой</p>

	<p>4.2.3 "Объезд препятствия справа или слева"</p>	<p>Объезд разрешается с любой стороны. Знаки 4.2.1 - 4.2.3 устанавливаются на островках безопасности, а также участках, где на проезжей части производятся ремонтные работы.</p>
	<p>4.3 "Круговое движение"</p>	<p>Разрешается движение в указанном стрелками направлении</p>
	<p>4.4 "Велосипедная дорожка"</p>	<p>Разрешается движение только на велосипедах и мопедах. По велосипедной дорожке могут двигаться также пешеходы (при отсутствии тротуара или пешеходной дорожки).</p>
	<p>4.5 "Пешеходная дорожка"</p>	<p>Разрешается движение только пешеходам.</p>
	<p>4.6 "Ограничение минимальной скорости"</p>	<p>Разрешается движение только с указанной или большей скоростью (км/ч). Применяется для указания, что на дороге или отдельной полосе проезжей части, например на затяжных подъемах, движение разрешается только с указанной или большей скоростью.</p>
	<p>4.7 "Конец зоны ограничения минимальной скорости"</p>	<p>Знак отменяет ограничение минимальной скорости.</p>
	<p>4.8 "Направление движения транспортных средств с опасными грузами"</p>	<p>Движение транспортных средств, оборудованных опознавательными знаками (информационными табличками) "Опасный груз", разрешается только в направлении, указанном на знаке: 4.8.1 - налево, 4.8.2 - прямо, 4.8.3 - направо.</p>

## Знаки особых предписаний

Знаки особых предписаний вводят или отменяют определенные режимы движения.

Изображение	Название знака	Комментарии
	5.1 "Автомагистраль"	Дорога, имеющая для каждого направления движения проезжие части, отделенные друг от друга разделительной полосой (а при ее отсутствии – дорожным ограждением), без пересечений в одном уровне с другими дорогами, железнодорожными или трамвайными путями, пешеходными или велосипедными дорожками. Скорость движения по автомагистрали: - легковые автомобили – 110 км/час; - грузовые автомобили, автобусы, мотоциклы – 90 км/час; - буксировка ТС – 50 км/час.
	5.2 "Конец автомагистрали"	Знак «Конец автомагистрали» предупреждает водителя о необходимости изменить скоростной режим в соответствии со статусом дороги, а так же быть готовым к тому, что впереди будут пересечения с другими дорогами.
	5.3 "Дорога для автомобилей"	Дорога, предназначенная для движения только автомобилей, автобусов и мотоциклов.
	5.4 "Конец дороги для автомобилей"	
	5.5 "Дорога с односторонним движением"	Дорога или проезжая часть, по которой движение транспортных средств по всей ширине осуществляется в одном направлении.
	5.6 "Конец дороги с односторонним движением"	Знак предупреждает о том, что впереди будет встречное движение.

	<p>5.7.1, 5.7.2 "Выезд на дорогу с односторонним движением"</p>	<p>Выезд на дорогу или проезжую часть с односторонним движением. Эти знаки, информируя о выезде на дорогу с односторонним движением, запрещают поворачивать навстречу одностороннему движению. Если такой знак установлен перед четырехсторонним перекрестком, то можно повернуть в направлении стрелки в знаке, продолжить движение прямо, либо развернуться.</p>
	<p>5.8 "Реверсивное движение"</p>	<p>Начало участка дороги, на котором на одной или нескольких полосах направление движения может изменяться на противоположное направление.</p>
	<p>5.9 "Конец реверсивного движения"</p>	<p>Далее необходимо руководствоваться разметкой и дорожными знаками.</p>
	<p>5.10 "Выезд на дорогу с реверсивным движением"</p>	<p>При повороте на дорогу с реверсивным движением водитель должен вести транспортное средство таким образом, чтобы при выезде с пересечения проезжих частей транспортное средство заняло крайнюю правую полосу. Перестроение разрешается только после того, как водитель убедился, что движение в данном направлении разрешено и по другим полосам.</p>
	<p>5.11 "Дорога с полосой для маршрутных транспортных средств"</p>	<p>Дорога, по которой движение маршрутных транспортных средств осуществляется по специально выделенной полосе навстречу общему потоку транспортных средств. Въезжая на участок дороги, обозначенный данным знаком надо иметь в виду, что мы начинаем движение по проезжей части, на которой действуют (например, запрещен разворот). Но навстречу общему потоку транспорта по специально выделенной полосе могут двигаться маршрутные транспортные средства.</p>




	<p>5.12 "Конец дороги с полосой для маршрутных транспортных средств"</p>	
	<p>5.13.1, 5.13.2 "Выезд на дорогу с полосой для маршрутных транспортных средств"</p>	<p>На полосе для маршрутных транспортных средств может быть изображена дорожная разметка в виде буквы «А», если данная полоса отделена от остальной проезжей части сплошной линией разметки, то прочим транспортным средствам на нее въезд запрещен. Если же полоса отделена прерывистой разметкой, то на нее разрешено заезжать при въезде на дорогу с правым поворотом, а также для посадки-высадки пассажиров.</p>
	<p>5.14 "Полоса для маршрутных транспортных средств"</p>	<p>Полоса, предназначенная для движения только маршрутных транспортных средств, движущихся попутно общему потоку транспортных средств. Действие знака распространяется на полосу, над которой он расположен. Действие знака, установленного справа от дороги, распространяется на правую полосу.</p>
	<p>5.15.1 "Направления движения по полосам"</p>	<p>Число полос и разрешенные направления движения по каждой из них.</p>
	<p>5.15.2 "Направления движения по полосе"</p>	<p>Разрешенные направления движения по полосе. Знаки 5.15.1 и 5.15.2, разрешающие поворот налево из крайней левой полосы, разрешают и разворот из этой полосы. Действие знаков 5.15.1 и 5.15.2 не распространяется на маршрутные транспортные средства. Действие знаков 5.15.1 и 5.15.2, установленных перед перекрестком, распространяется на весь перекресток, если другие знаки 5.15.1 и 5.15.2, установленные на нем, не дают иных указаний.</p>

	<p>5.15.3 "Начало полосы"</p>	<p>Начало дополнительной полосы на подъеме или полосы торможения. Если на знаке, установленном перед дополнительной полосой, изображен знак (знаки) 4.6 "Ограничение минимальной скорости", то водитель транспортного средства, который не может продолжать движение по основной полосе с указанной или большей скоростью, должен перестроиться на полосу, расположенную справа от него.</p>
	<p>5.15.4 "Начало полосы"</p>	<p>Начало участка средней полосы трехполосной дороги, предназначенного для движения в данном направлении. Если на знаке 5.15.4 изображен знак, запрещающий движение каким-либо транспортным средствам, то движение этих транспортных средств по соответствующей полосе запрещается.</p>
	<p>5.15.5 "Конец полосы"</p>	<p>Конец дополнительной полосы на подъеме или полосы разгона.</p>
	<p>5.15.6 "Конец полосы"</p>	<p>Конец участка средней полосы на трехполосной дороге, предназначенного для движения в данном направлении.</p>
	<p>5.15.7 "Направление движения по полосам"</p>	<p>Если на знаке 5.15.7 изображен знак, запрещающий движение каким-либо транспортным средствам, то движение этих транспортных средств по соответствующей полосе запрещается. Знаки 5.15.7 с соответствующим числом стрелок могут применяться на дорогах с четырьмя и более полосами.</p>
	<p>5.15.8 "Число полос"</p>	<p>Указывает число полос движения и режимы движения по полосам. Водитель обязан выполнять требования знаков, нанесенных на стрелки.</p>
	<p>5.16 "Место остановки автобуса и (или) троллейбуса"</p>	

	<p>5.17 "Место остановки трамвая"</p>	
	<p>5.18 "Место стоянки легковых такси"</p>	
	<p>5.19.1, 5.19.2 "Пешеходный переход"</p>	<p>При отсутствии на переходе разметки 1.14.1 или 1.14.2 знак 5.19.1 устанавливается справа от дороги на ближней границе перехода относительно приближающихся транспортных средств, а знак 5.19.2 - слева от дороги на дальней границе перехода.</p>
	<p>5.20 "Искусственная неровность"</p>	<p>Обозначает границы искусственной неровности. Знак устанавливается на ближайшей границе искусственной неровности относительно приближающихся транспортных средств</p>
	<p>5.21 "Жилая зона"</p>	<p>Территория, на которой действуют требования Правил дорожного движения Российской Федерации, устанавливающие порядок движения в жилой зоне.</p>
	<p>5.22 "Конец жилой зоны"</p>	<p>Снимаются ограничения, накладываемые на транспортное средство в жилой зоне.</p>
	<p>5.23.1, 5.23.2 "Начало населенного пункта"</p>	<p>Начало населенного пункта, в котором действуют требования Правил дорожного движения Российской Федерации, устанавливающие порядок движения в населенных пунктах.</p>




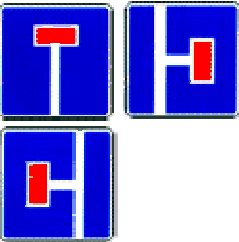


	<p>5.24.1, 5.24.2 "Конец населенного пункта"</p>	<p>Место, с которого на данной дороге утрачивают силу требования Правил дорожного движения Российской Федерации, устанавливающие порядок движения в населенных пунктах.</p>
	<p>5.25 "Начало населенного пункта"</p>	<p>Начало населенного пункта, в котором на данной дороге не действуют требования Правил дорожного движения Российской Федерации, устанавливающие порядок движения в населенных пунктах.</p>
	<p>5.26 "Конец населенного пункта"</p>	<p>Конец населенного пункта, обозначенного знаком 5.25.</p>
	<p>5.27 "Зона с ограничением стоянки"</p>	<p>Место, с которого начинается территория (участок дороги), где стоянка запрещена.</p>
	<p>5.28 "Конец зоны с ограничением стоянки"</p>	<p>После этого знака стоянка осуществляется в соответствии с ПДД.</p>
	<p>5.29 "Зона регулируемой стоянки"</p>	<p>Место, с которого начинается территория (участок дороги), где стоянка разрешена и регулируется с помощью табличек и разметки.</p>
	<p>5.30 "Конец зоны регулируемой стоянки"</p>	<p>Отменяется ранее введенное ограничение по стоянке транспортных средств.</p>
	<p>5.31 "Зона с ограничением максимальной скорости"</p>	<p>Место, с которого начинается территория (участок дороги), где ограничена максимальная скорость движения.</p>

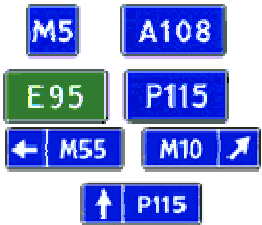

	<p>5.32 "Конец зоны с ограничением максимальной скорости"</p>	<p>Отменяется ранее введенное ограничение максимальной скорости.</p>
	<p>5.33 "Пешеходная зона"</p>	<p>Место, с которого начинается территория (участок дороги), на которой разрешено движение только пешеходов.</p>
	<p>5.34 "Конец пешеходной зоны"</p>	<p>Снимается ранее введенное ограничение на передвижение транспортных средств.</p>

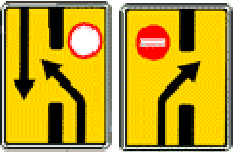
## Информационные знаки

Информационные знаки информируют о населенных пунктах и других объектах, а также об установленных или о рекомендуемых на участке дороги режимах движения.

Изображение	Название знака	Комментарии
	6.1 "Общие ограничения максимальной скорости"	Общие ограничения скорости, установленные Правилами дорожного движения Российской Федерации.
	6.2 "Рекомендуемая скорость"	Скорость, с которой рекомендуется движение на данном участке дороги. Зона действия знака распространяется до ближайшего перекрестка, а при применении знака 6.2 совместно с предупреждающим знаком определяется протяженностью опасного участка.
	6.3.1 "Место для разворота"	Разрешен только разворот. Поворот налево запрещается.
	6.3.2 "Зона для разворота"	Протяженность зоны для разворота. Поворот налево запрещается.
	6.4 "Место стоянки"	Обозначается место стоянки транспортных средств.
	6.5 "Полоса аварийной остановки"	Полоса аварийной остановки на крутом спуске. Используется при отказе тормозов. Знак устанавливается перед въездом на полосу аварийной остановки.
	6.6 "Подземный пешеходный переход"	

	<p>6.7 "Надземный пешеходный переход"</p>	
	<p>6.8.1 - 6.8.3 "Тупик"</p>	<p>Дорога, не имеющая сквозного проезда, тупик. Движение по дороге, ведущей в тупик не запрещено.</p>
	<p>6.9.1, 6.9.2 "Предварительный указатель направлений"</p>	<p>Направления движения к обозначенным на знаке населенным пунктам и другим объектам. На знаках могут быть нанесены изображения знака 6.14.1, символы автомагистрали, аэропорта и иные пиктограммы. На знаке 6.9.1 могут быть нанесены изображения других знаков, информирующих об особенностях движения. В нижней части знака 6.9.1 указывается расстояние от места установки знака до перекрестка или начала полосы торможения. Знак 6.9.1 применяется также для указания объезда участков дорог, на которых установлен один из запрещающих знаков 3.11 - 3.15.</p>
	<p>6.9.3 "Схема движения"</p>	<p>Маршрут движения при запрещении на перекрестке отдельных маневров или разрешенные направления движения на сложном перекрестке.</p>
	<p>6.10.1, 6.10.2 "Указатель направлений"</p>	<p>Направления движения к пунктам маршрута. На знаках может быть указано расстояние (в километрах) до обозначенных на них объектов, нанесены символы автомагистрали, аэропорта и иные пиктограммы.</p>

	6.11 "Наименование объекта"	Наименование иного объекта, чем населенный пункт (река, озеро, перевал, достопримечательность и тому подобное).
	6.12 "Указатель расстояний"	Расстояние (в километрах) до населенных пунктов, расположенных на маршруте.
	6.13 "Километровый знак"	Расстояние (в километрах) до начала или конца дороги.
	6.14.1, 6.14.2 "Номер маршрута"	6.14.1 - номер, присвоенный дороге (маршруту); 6.14.2 - номер и направление дороги (маршрута).
	6.15.1 - 6.15.3 "Направление движения для грузовых автомобилей"	Рекомендуемое направление движения для грузовых автомобилей, тракторов и самоходных машин, если на перекрестке их движение в одном из направлений запрещено.
	6.16 "Стоп-линия"	Место остановки транспортных средств при запрещающем сигнале светофора (регулирущика).
	6.17 "Схема объезда"	Маршрут объезда участка дороги, временно закрытого для движения.
	6.18.1 - 6.18.3 "Направление объезда"	Направление объезда участка дороги, временно закрытого для движения.

	<p>6.19.1, 6.19.2 "Предварительный указатель перестроения на другую проезжую часть"</p>	<p>Направление объезда закрытого для движения участка проезжей части на дороге с разделительной полосой или направление движения для возвращения на правую проезжую часть.</p>
-----------------------------------------------------------------------------------	---------------------------------------------------------------------------------------------	--------------------------------------------------------------------------------------------------------------------------------------------------------------------------------

На знаках 6.9.1, 6.9.2, 6.10.1 и 6.10.2, установленных вне населенного пункта, зеленый или синий фон означает, что движение к указанному населенному пункту или объекту будет осуществляться соответственно по автомагистрали или другой дороге. На знаках 6.9.1, 6.9.2, 6.10.1 и 6.10.2, установленных в населенном пункте, вставки с фоном зеленого или синего цвета означают, что движение к указанному населенному пункту или объекту после выезда из данного населенного пункта будет осуществляться соответственно по автомагистрали или другой дороге; белый фон знака означает, что указанный объект находится в данном населенном пункте.











## Знаки дополнительной информации (таблички)





Знаки дополнительной информации (таблички) уточняют или ограничивают действие знаков, с которыми они применены.

Изображение	Название	Комментарии
	8.1.1 "Расстояние до объекта"	Указывает расстояние от знака до начала опасного участка, места введения соответствующего ограничения или определенного объекта (места), находящегося впереди по ходу движения.
	8.1.2 "Расстояние до объекта"	Указывает расстояние от знака 2.4 до перекрестка в случае, если непосредственно перед перекрестком установлен знак 2.5.
	8.1.3, 8.1.4 "Расстояние до объекта"	Указывают расстояние до объекта, находящегося в стороне от дороги.
	8.2.1 "Зона действия"	Указывает протяженность опасного участка дороги, обозначенного предупреждающими знаками, или зону действия запрещающих знаков, а также знаков 5.16, 6.2 и 6.4.
	8.2.2 - 8.2.6 "Зона действия"	8.2.2 указывает зону действия запрещающих знаков 3.27 - 3.30. 8.2.3 указывает конец зоны действия знаков 3.27 - 3.30. 8.2.4 информирует водителей о нахождении их в зоне действия знаков 3.27 - 3.30. 8.2.5, 8.2.6 указывают направление и зону действия знаков 3.27 - 3.30 при запрещении остановки или стоянки вдоль одной стороны площади, фасада здания и тому подобного.
	8.3.1 - 8.3.3 "Направления действия"	Указывают направления действия знаков, установленных перед перекрестком, или направления движения к обозначенным объектам, находящимся непосредственно у дороги.

	<p>8.4.1 - 8.4.8 "Вид транспортного средства"</p>	<p>Указывают вид транспортного средства, на который распространяется действие знака.          Табличка 8.4.1 распространяет действие знака на грузовые автомобили, в том числе с прицепом, с разрешенной максимальной массой более 3,5 т, табличка 8.4.3 - на легковые автомобили и грузовые автомобили с разрешенной максимальной массой до 3,5 т, табличка 8.4.8 - на транспортные средства, оборудованные опознавательными знаками (информационными табличками) "Опасный груз".</p>
	<p>8.5.1 "Субботние, воскресные и праздничные дни", 8.5.2 "Рабочие дни", 8.5.3 "Дни недели".</p>	<p>Указывают дни недели, в течение которых действует знак.</p>
	<p>8.5.4 "Время действия"</p>	<p>Указывает время суток, в течение которого действует знак.</p>
	<p>8.5.5 - 8.5.7 "Время действия"</p>	<p>Указывают дни недели и время суток, в течение которых действует знак.</p>
	<p>8.6.1 - 8.6.9 "Способ постановки транспортного средства на стоянку"</p>	<p>8.6.1 указывает, что все транспортные средства должны быть поставлены на стоянку на проезжей части вдоль тротуара;          8.6.2 - 8.6.9 указывают способ постановки легковых автомобилей и мотоциклов на околотротуарной стоянке.</p>
	<p>8.7 "Стоянка с неработающим двигателем"</p>	<p>Указывает, что на стоянке, обозначенной знаком 6.4, разрешается стоянка транспортных средств только с неработающим двигателем.</p>
	<p>8.8 "Платные услуги"</p>	<p>Указывает, что услуги предоставляются только за наличный расчет.</p>



	8.9 "Ограничение продолжительности стоянки"	Указывает максимальную продолжительность пребывания транспортного средства на стоянке, обозначенной знаком 6.4.
	8.10 "Место для осмотра автомобилей"	Указывает, что на площадке, обозначенной знаком 6.4 или 7.11, имеется эстакада или смотровая канава.
	8.11 "Ограничение разрешенной максимальной массы"	Указывает, что действие знака распространяется только на транспортные средства с разрешенной максимальной массой, превышающей максимальную массу, указанную на табличке.
	8.12 "Опасная обочина"	Предупреждает, что съезд на обочину опасен в связи с проведением на ней ремонтных работ. Применяется со знаком 1.25.
	8.13 "Направление главной дороги"	Указывает направление главной дороги на перекрестке.
	8.14 "Полоса движения"	Указывает полосу движения, на которую распространяется действие знака или светофора.
	8.15 "Слепые пешеходы"	Указывает, что пешеходным переходом пользуются слепые. Применяется со знаками 1.22, 5.19.1, 5.19.2 и светофорами.
	8.16 "Влажное покрытие"	Указывает, что действие знака распространяется на период времени, когда покрытие проезжей части влажное.
	8.17 "Инвалиды"	Указывает, что действие знака 6.4 распространяется только на мотоциклы и автомобили, на которых установлен опознавательный знак "Инвалид".
	8.18 "Кроме инвалидов"	Указывает, что действие знака не распространяется на мотоциклы и автомобили, на которых установлен опознавательный знак "Инвалид".

	8.19 "Класс опасного груза"	Указывает номер класса (классов) опасных грузов по ГОСТу 19433-88.
<b>Знаки дополнительной информации 8.20.1, 8.20.2, 8.21.1 - 8.21.3, 8.22.1 - 8.22.3</b>		
	8.20.1, 8.20.2 "Тип тележки транспортного средства"	Применяются со знаком 3.12. Указывают число сближенных осей транспортного средства, для каждой из которых указанная на знаке масса является предельно допустимой.
	8.21.1 - 8.21.3 "Вид маршрутного транспортного средства"	Применяются со знаком 6.4. Обозначают место стоянки транспортных средств у станций метро, остановок автобуса (троллейбуса) или трамвая, где возможна пересадка на соответствующий вид транспорта.
	8.22.1 - 8.22.3 "Препятствие"	Обозначают препятствие и направление его объезда. Применяются со знаками 4.2.1 - 4.2.3.

Таблички размещаются непосредственно под знаком, с которым они применены. Таблички 8.2.2 - 8.2.4, 8.13 при расположении знаков над проезжей частью, обочиной или тротуаром размещаются сбоку от знака.

## Знаки сервиса

Знаки сервиса информируют о расположении соответствующих объектов. Знаки сервиса устанавливаются непосредственно у объектов, у мест поворота к ним, если они расположены в стороне от дороги. В последнем случае на знаке должно указываться направление движения к объекту и расстояние до него.

На дорогах вне населенных пунктов знаки сервиса устанавливаются предварительно за 60 - 80, 15 - 20 км и 400 - 800 м от обозначаемого объекта, в этом случае на знаках должно указываться расстояние до объекта. На знаках сервиса, устанавливаемых предварительно за 60 - 80 и 15 - 20 км, при указании расстояния до объектов, расположенных в стороне от дороги, необходимо учитывать и расстояние от объекта до места поворота к нему.

На дорогах в населенных пунктах знаки сервиса устанавливаются предварительно за 100 - 150 м от обозначаемого объекта и на ближайших к нему местах поворота (перекрестках).

Изображение	Название знака	Комментарии
	7.1 "Пункт медицинской помощи"	Знак обозначает место оказания медицинской помощи без стационарного размещения больных.
	7.2 "Больница"	Знак обозначает медицинское учреждение со стационарным лечением больных.
	7.3 "Автозаправочная станция"	Обозначается место заправки транспортного средства топливом.
	7.4 "Техническое обслуживание автомобилей"	Этим знаком обозначаются места, где можно осуществить ремонт транспортного средства.
	7.5 "Мойка автомобилей"	Знак обозначает место, где можно вымыть транспортное средство.

	7.6 "Телефон"	Обозначает место, где есть доступный стационарный телефон. С развитием сотовой связи данный знак практически потерял свою актуальность.
	7.7 "Пункт питания"	Данным знаком обозначаются кафе, столовые.
	7.8 "Питьевая вода"	Этим знаком обозначается место, где можно набрать питьевую воду.
	7.9 "Гостиница или мотель"	Этим знаком обозначаются заведения, в которых можно остановиться на ночлег.
	7.10 "Кемпинг"	Данный знак обозначает место организованной стоянки с возможностью установки палатки.
	7.11 "Место отдыха"	Этот знак обозначает оборудованное навесом, столом и лавками место отдыха во время поездки.
	7.12 "Пост дорожно-патрульной службы"	Обозначается стационарный пост дорожно-патрульной службы
	7.13 "Полиция"	Знак обозначает отдел полиции с указанием направления и расстояния.

	<p>7.14 "Пункт контроля международных автомобильных перевозок"</p>	<p>Знак применяют для информирования участников движения о пунктах транспортного контроля, на которых контролируются международные автомобильные перевозки, осуществляемые грузовыми автомобилями и автобусами.</p>
	<p>7.15 "Зона приема радиостанции, передающей информацию о дорожном движении"</p>	<p>Участок дороги, на котором осуществляется прием передач радиостанции на частоте, указанной на знаке.</p>
	<p>7.16 "Зона радиосвязи с аварийными службами"</p>	<p>Участок дороги, на котором действует система радиосвязи с аварийными службами в гражданском диапазоне 27 МГц.</p>
	<p>7.17 "Бассейн или пляж"</p>	<p>Знак обозначает место организованного купания.</p>
	<p>7.18 "Туалет"</p>	<p>В комментариях не нуждается.</p>

## Литература.

1. Постановление Правительства РФ ОТ 23.10.1993 г. №1090 в редакции Постановления Правительства РФ № 64 от 30.01.2013 г. «О правилах дорожного движения».
2. В.Ф. Яковлев: Комментарии к ПДД РФ 2012 г. состояние на сентябрь 2012 года: ИД «Третий Рим» - М. 2013 г.. 160 с.
3. <http://www.gai.ru/voditelskoe-udostoverenie/pddrf/>.
4. <http://kuruh.ru/dorznaki>.
5. <http://t.compcentr.ru/08/distantbd/tems222.html>.